

**Profielinventaris 2023J337: Landschappelijk bodemonderzoek Maasmechelen - Zandstraat**

**Boring 1 (B1)**

<b>Beschrijver</b>	Alexander Doucet (Terra Engineering & Consultancy nv, Group Van Vooren)
<b>Soort onderzoek</b>	Archeologisch: Landschappelijk bodemonderzoek
<b>Locatie</b>	Maasmechelen - Zandstraat
<b>Hoogteligging</b>	42,02 m TAW
<b>Datum</b>	08-02-2024
<b>Landgebruik</b>	Weide
<b>Weersomstandigheden</b>	Regenachtig 5 °C
<b>Oriëntatie</b>	n.v.t.
<b>Bodemeenheid bodemkaart</b>	OT
<b>Gereedschap</b>	Edelmanboor Ø 7 cm

	<p><b>Horizont 1 (Ap)</b> 0-60 cm: zacht los lemig zand; heterogeen donker grijsbruin; ondergrens scherp.</p>
	<p><b>Horizont 2 (C)</b> 60-100 cm: zacht los lemig zand; homogeen licht bruingeel; bijmenging: bioturbaties.</p>
	<p>Grondwatertafel: niet bereikt Opmerkingen: /</p> <p>Interpretatie bodemtype: Scmz</p>

**Profielinventaris 2023J337: Landschappelijk bodemonderzoek Maasmechelen - Zandstraat**

**Boring 2 (B2)**

<b>Beschrijver</b>	Alexander Doucet (Terra Engineering & Consultancy nv, Group Van Vooren)
<b>Soort onderzoek</b>	Archeologisch: Landschappelijk bodemonderzoek
<b>Locatie</b>	Maasmechelen - Zandstraat
<b>Hoogteligging</b>	42,11 m TAW
<b>Datum</b>	08-02-2024
<b>Landgebruik</b>	Weide
<b>Weersomstandigheden</b>	Regenachtig 5 °C
<b>Oriëntatie</b>	n.v.t.
<b>Bodemeenheid bodemkaart</b>	OT
<b>Gereedschap</b>	Edelmanboor Ø 7 cm

	<p><b>Horizont 1 (Ap)</b> 0-60 cm: zacht los lemig zand; heterogeen donker grijsbruin; ondergrens scherp.</p>
	<p><b>Horizont 2 (C)</b> 60-100 cm: zacht los lemig zand; homogeen licht bruingeel; bijmenging: bioturbaties.</p>
	<p>Grondwatertafel: niet bereikt Opmerkingen: /</p> <p>Interpretatie bodemtype: Scmz</p>



**Profielinventaris 2023J337: Landschappelijk bodemonderzoek Maasmechelen - Zandstraat**

**Boring 3 (B3)**

<b>Beschrijver</b>	Alexander Doucet (Terra Engineering & Consultancy nv, Group Van Vooren)
<b>Soort onderzoek</b>	Archeologisch: Landschappelijk bodemonderzoek
<b>Locatie</b>	Maasmechelen - Zandstraat
<b>Hoogteligging</b>	42,23 m TAW
<b>Datum</b>	08-02-2024
<b>Landgebruik</b>	Weide
<b>Weersomstandigheden</b>	Regenachtig 5 °C
<b>Oriëntatie</b>	n.v.t.
<b>Bodemeenheid bodemkaart</b>	OT
<b>Gereedschap</b>	Edelmanboor Ø 7 cm

	<p><b>Horizont 1 (Ap)</b> 0-60 cm: zacht los lemig zand; heterogeen donker grijsbruin; ondergrens scherp.</p>
	<p><b>Horizont 2 (C)</b> 60-100 cm: zacht los lemig zand; homogeen donker tot licht bruingeel; bijmenging: bioturbaties.</p>
	<p>Grondwatertafel: niet bereikt Opmerkingen: /</p> <p>Interpretatie bodemtype: Scmz</p>

**Profielinventaris 2023J337: Landschappelijk bodemonderzoek Maasmechelen - Zandstraat**

**Boring 4 (B4)**

<b>Beschrijver</b>	Alexander Doucet (Terra Engineering & Consultancy nv, Group Van Vooren)
<b>Soort onderzoek</b>	Archeologisch: Landschappelijk bodemonderzoek
<b>Locatie</b>	Maasmechelen - Zandstraat
<b>Hoogteligging</b>	41,99 m TAW
<b>Datum</b>	08-02-2024
<b>Landgebruik</b>	Weide
<b>Weersomstandigheden</b>	Regenachtig 5 °C
<b>Oriëntatie</b>	n.v.t.
<b>Bodemeenheid bodemkaart</b>	OT
<b>Gereedschap</b>	Edelmanboor Ø 7 cm


	<p><b>Horizont 1 (Ap)</b> 0-60 cm: zacht los lemig zand; heterogeen donker grijsbruin; ondergrens geleidelijk.</p>
	<p><b>Horizont 2 (C)</b> 60-100 cm: zacht los lemig zand; homogeen donker tot licht bruingeel; bijmenging: bioturbaties.</p>
	<p>Grondwatertafel: niet bereikt Opmerkingen: /</p> <p>Interpretatie bodemtype: Scmz</p>



**Profielinventaris 2023J337: Landschappelijk bodemonderzoek Maasmechelen - Zandstraat**

**Boring 5 (B5)**

<b>Beschrijver</b>	Alexander Doucet (Terra Engineering & Consultancy nv, Group Van Vooren)
<b>Soort onderzoek</b>	Archeologisch: Landschappelijk bodemonderzoek
<b>Locatie</b>	Maasmechelen - Zandstraat
<b>Hoogteligging</b>	42,37 m TAW
<b>Datum</b>	08-02-2024
<b>Landgebruik</b>	Weide
<b>Weersomstandigheden</b>	Regenachtig 5 °C
<b>Oriëntatie</b>	n.v.t.
<b>Bodemeenheid bodemkaart</b>	Scfz
<b>Gereedschap</b>	Edelmanboor Ø 7 cm

	<b>Horizont 1 (HTM)</b> 0-30 cm: aangevoerd grinddek (parking).
	<b>Horizont 2 (Ap)</b> 30-50 cm: zacht los lemig zand; heterogeen donker grijsbruin; ondergrens geleidelijk.
	<b>Horizont 3 (C)</b> 50-100 cm: zacht los lemig zand; homogeen donker tot licht bruingeel; bijmenging: bioturbaties.
	Grondwatertafel: niet bereikt Opmerkingen: /
	Interpretatie bodemtype: Scmz

**Profielinventaris 2023J337: Landschappelijk bodemonderzoek Maasmechelen - Zandstraat**

**Boring 6 (B6)**

<b>Beschrijver</b>	Alexander Doucet (Terra Engineering & Consultancy nv, Group Van Vooren)
<b>Soort onderzoek</b>	Archeologisch: Landschappelijk bodemonderzoek
<b>Locatie</b>	Maasmechelen - Zandstraat
<b>Hoogteligging</b>	42,37 m TAW
<b>Datum</b>	08-02-2024
<b>Landgebruik</b>	Weide
<b>Weersomstandigheden</b>	Regenachtig 5 °C
<b>Oriëntatie</b>	n.v.t.
<b>Bodemeenheid bodemkaart</b>	Scfz
<b>Gereedschap</b>	Edelmanboor Ø 7 cm


	<b>Horizont 1 (HTM)</b> 0-20 cm: aangevoerd grinddek (parking).
	<b>Horizont 2 (Ap)</b> 20-50 cm: zacht los lemig zand; heterogeen donker grijsbruin; ondergrens geleidelijk.
	<b>Horizont 3 (C)</b> 50-100 cm: zacht los lemig zand; homogeen donker tot licht bruingeel; bijmenging: bioturbaties.
	Grondwatertafel: niet bereikt Opmerkingen: /
	Interpretatie bodemtype: Scmz



**Profielinventaris 2023J337: Landschappelijk bodemonderzoek Maasmechelen - Zandstraat**

**Boring 7 (B7)**

<b>Beschrijver</b>	Alexander Doucet (Terra Engineering & Consultancy nv, Group Van Vooren)
<b>Soort onderzoek</b>	Archeologisch: Landschappelijk bodemonderzoek
<b>Locatie</b>	Maasmechelen - Zandstraat
<b>Hoogteligging</b>	42,59 m TAW
<b>Datum</b>	08-02-2024
<b>Landgebruik</b>	Weide
<b>Weersomstandigheden</b>	Regenachtig 5 °C
<b>Oriëntatie</b>	n.v.t.
<b>Bodemeenheid bodemkaart</b>	Scfz
<b>Gereedschap</b>	Edelmanboor Ø 7 cm

	<p><b>Horizont 1 (Ap)</b> 0-60 cm: zacht los lemig zand; heterogeen donker grijsbruin; ondergrens geleidelijk.</p>
	<p><b>Horizont 2 (C)</b> 60-100 cm: zacht los lemig zand; homogeen donker tot licht bruingeel; bijmenging: bioturbaties.</p>
	<p>Grondwatertafel: niet bereikt Opmerkingen: /</p> <p>Interpretatie bodemtype: Scmz</p>

**Profielinventaris 2023J337: Landschappelijk bodemonderzoek Maasmechelen - Zandstraat**

**Boring 8 (B8)**

<b>Beschrijver</b>	Alexander Doucet (Terra Engineering & Consultancy nv, Group Van Vooren)
<b>Soort onderzoek</b>	Archeologisch: Landschappelijk bodemonderzoek
<b>Locatie</b>	Maasmechelen - Zandstraat
<b>Hoogteligging</b>	42,75 m TAW
<b>Datum</b>	08-02-2024
<b>Landgebruik</b>	Weide
<b>Weersomstandigheden</b>	Regenachtig 5 °C
<b>Oriëntatie</b>	n.v.t.
<b>Bodemeenheid bodemkaart</b>	Scfz
<b>Gereedschap</b>	Edelmanboor Ø 7 cm

	<p><b>Horizont 1 (HTM)</b> 0-40 cm: aangevoerd grinddek (parking).</p>
	<p><b>Horizont 2 (Ap)</b> 40-60 cm: zacht los lemig zand; heterogeen donker grijsbruin; ondergrens geleidelijk.</p>
	<p><b>Horizont 3 (C)</b> 60-100 cm: zacht los lemig zand; homogeen donker tot licht bruingeel; bijmenging: bioturbaties.</p>
	<p>Grondwatertafel: niet bereikt Opmerkingen: /</p>
	<p>Interpretatie bodemtype: Scmz</p>



**Profielinventaris 2023J337: Landschappelijk bodemonderzoek Maasmechelen - Zandstraat****Boring 9 (B9)**


<b>Beschrijver</b>	Alexander Doucet (Terra Engineering & Consultancy nv, Group Van Vooren)
<b>Soort onderzoek</b>	Archeologisch: Landschappelijk bodemonderzoek
<b>Locatie</b>	Maasmechelen - Zandstraat
<b>Hoogteligging</b>	42,95 m TAW
<b>Datum</b>	08-02-2024
<b>Landgebruik</b>	Weide
<b>Weersomstandigheden</b>	Regenachtig 5 °C
<b>Oriëntatie</b>	n.v.t.
<b>Bodemeenheid bodemkaart</b>	Scfz
<b>Gereedschap</b>	Edelmanboor Ø 7 cm

**Gestuit**

**Profielinventaris 2023J337: Landschappelijk bodemonderzoek Maasmechelen - Zandstraat**

**Boring 10 (B10)**

<b>Beschrijver</b>	Alexander Doucet (Terra Engineering & Consultancy nv, Group Van Vooren)
<b>Soort onderzoek</b>	Archeologisch: Landschappelijk bodemonderzoek
<b>Locatie</b>	Maasmechelen - Zandstraat
<b>Hoogteligging</b>	43,01 m TAW
<b>Datum</b>	08-02-2024
<b>Landgebruik</b>	Weide
<b>Weersomstandigheden</b>	Regenachtig 5 °C
<b>Oriëntatie</b>	n.v.t.
<b>Bodemeenheid bodemkaart</b>	Scfz
<b>Gereedschap</b>	Edelmanboor Ø 7 cm

	<b>Horizont 1 (HTM)</b> 0-10 cm: aangevoerd grinddek (parking).
	<b>Horizont 2 (Ap)</b> 10-40 cm: zacht los lemig zand; heterogeen donker grijsbruin; ondergrens geleidelijk.
	<b>Horizont 3 (C)</b> 40-100 cm: zacht los lemig zand; homogeen donker tot licht bruingeel; bijmenging: bioturbaties.
	Grondwatertafel: niet bereikt Opmerkingen: /
	Interpretatie bodemtype: Scmz